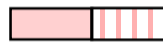








Signaturforklaring

Kloakoplande

Status / plan






-  Fælleskloakeret
-  Fælleskloakeret m. begrænsn.
-  Fælleskloakeret m. septiktank
-  Separatkloakeret
-  Spildevandskloakeret
-  Separatkloakeret m. begrænsn.
-  Nedsivning

V77




Oplandsnummer

Udløb

Status / plan

-   Udløb fra fællessystem, (overløb)
-   Udløb fra regnvandsystem
-  Udløb fra renseanlæg
- A22U065 Udløbsnummer

Renseanlæg

-  Offentlig renseanlæg
-  Privat renseanlæg
-  Privat renseanlæg (virksomhed)

Randers Renseanlæg
















Renseanlægsnavn

Kommunegrænse







 Kommunegrænse

Bygværker

Status / plan

-   Pumpestation, spildevand
-   Pumpestation, fællesvand
-   Pumpestation, regnvand
-   Overløbsbygværk
-   Sparebassin
-   Udligningsbassin
-  Overløb nedlægges
-  Sandfang, regnvand
-  Sandfang, spildevand

Ledningsanlæg

-  Fællesledning, gravitation
-  Spildevandsledning, gravitation
-  Regnvandsledning, gravitation
-  Fællesledning, tryk
-  Spildevandsledning, tryk
-  Regnvandsledning, tryk

Vandløb

-  Vandløb/grøfter

Bygherre:	Randers Kommune	Ing.:	VGM	Rev.:	SHF	Dato:	11.07.2008
Sag:	Spildevandsplan	Mål:	1:10.000				
Emne:	Detailkort: Råby, Knejsted, Tørring	Filnavn:	2.06 Råby.wor				
		Projektnr.:	1071501				
		Tegn. nr.:	2.06				

